

Servitudes d'Utilité Publique
sur le territoire de :
Saint-Genest-sur-Roselle




Date :
 VISA de l'autorité
 compétente
 en matière d'urbanisme :

Avertissement :
 Cette cartographie présente les servitudes d'utilité publique
 affectant l'utilisation des sols dont la DDT a connaissance. En
 tout état de cause, les gestionnaires des servitudes
 concernées doivent être consultés, lors de l'instruction des
 autorisations d'urbanisme.






























Echelle : 1:7 500
 © IGN - BD-TOPO - Scan 25
 Base de données SUP DDT Haute-Vienne
 Réalisation : DDT Haute-Vienne / SIT / MCAT

Version : septembre 2019

SERVITUDES GERÉES PAR LA DDT87

-  PM1-Plan de Prévention du Risque Inondation
-  PM2-Servitudes concernant d'anciennes décharges
-  PM3-Servitudes résultant de l'établissement de Plans de Prévention des Risques Technologiques (PPRT)

AUTRES SERVITUDES

-  A5-Servitudes liées au passage de canalisations publiques d'assainissement en terrain privé
-  AC1-Périmètre de protection autour des monuments historiques (monuments inscrits/classés à l'inventaire des M.H.)
-  AC2-Servitude de protection des sites et monuments naturels (sites inscrits)
-  AC3-Périmètre de protection autour des réserves naturelles
-  AC4-Zone de Protection du Patrimoine Architectural Urbain et Paysager
-  AS1-Servitudes résultant de l'instauration de protection des eaux potables et minérales
 -  Périmètre de protection immédiat des eaux potables et minérales
 -  Périmètre de protection rapproché des eaux potables et minérales
 -  Périmètre de protection éloigné des eaux potables et minérales
-  EL7-Servitudes d'alignement des voies publiques
-  I2-Servitudes de submersion
-  I3-Servitudes relatives à l'établissement des canalisations de transport et distribution de gaz
-  I4-Servitudes relatives à l'établissement des canalisations électriques des titulaires d'autorisations d'exploitation
-  I6-Servitudes concernant les mines et carrières établies au profit des titulaires d'autorisations d'exploitation
-  INT1-Zone de servitudes au voisinage des cimetières
-  I3S1-Zone de servitudes de protection des installations sportives
-  PT1-Servitudes de protection des centres de réception radioélectriques contre les perturbations électromagnétiques
 -  zone de garde radioélectrique
 -  zone de protection radioélectrique
-  PT2-Servitudes de protection des centres radioélectriques d'émission et de réception contre les obstacles
 -  zone primaire de dégagement
 -  zone secondaire de dégagement
 -  zone spéciale de dégagement
-  PT3-Servitudes relatives aux communications téléphoniques et télégraphiques
-  T1-Servitudes relatives aux chemins de fer : emprise S.N.C.F.
-  T5-Servitudes relatives aux aéroports: zones de dégagement contre les obstacles
-  T8-Servitudes relatives aux aéroports: protection contre les perturbations radioélectriques
 -  zone primaire
 -  zone secondaire

