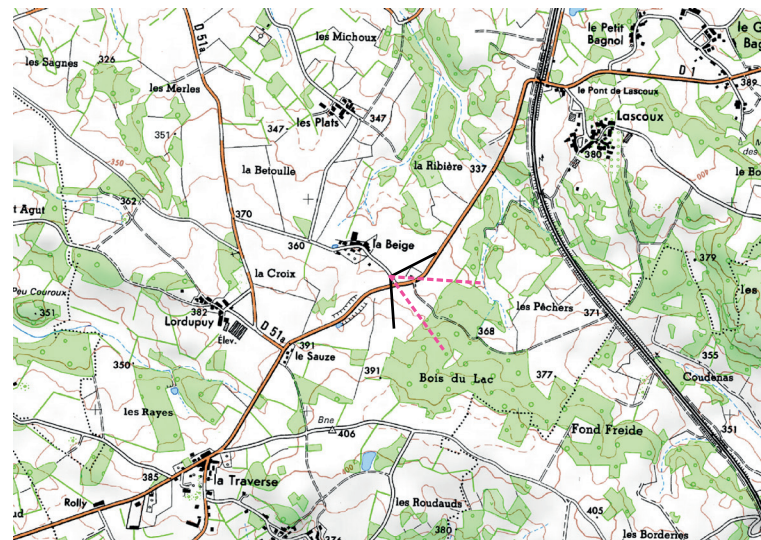


## AIRE D'ÉTUDE IMMÉDIATE: Vue 47 A : Fromental - Route d'accès à La Beige, à proximité de la D1

**Enjeux :** Lieu de vie, axe de communication

Localisation de la prise de vue




Photographie de l'état initial sans les éoliennes à 50°



### Caractéristiques de la prise de vue

Identifiant	47 A
Coordonnées L93	X: 577248; Y: 6561823
Altitude	363,5
Date et heure	12/02/2018 12h25
Eolienne la plus proche	729 m
Eolienne la plus éloignée	3 025 m
Nombre d'éoliennes visibles	5
Caractéristiques du projet	
Diamètre du rotor	150 m
Hauteur d'axe	125 m
Nombre d'éoliennes	5
Orientation du rotor	Vers l'observateur

Photographie de l'état simulé







Photomontage à 50° L'observateur doit s'éloigner de 42 cm pour une observation réaliste sur une impression A3.

**Commentaire :** La route d'accès au hameau de la Beige permet une vue dégagée en direction des éoliennes sud. Les deux éoliennes nord sont en revanche en grande partie masquées par des arbres et quasiment imperceptibles.





## AIRE D'ÉTUDE IMMÉDIATE: Vue 47 B : Fromental - Route d'accès de La Beige, à proximité de la D1

**Enjeux :** Lieu de vie, axe de communication

Localisation de la prise de vue




Photographie de l'état initial sans les éoliennes à 50°



### Caractéristiques de la prise de vue

Identifiant	47 B
Coordonnées L93	X: 577248; Y: 6561823
Altitude	363,5
Date et heure	12/02/2018 12h25
Eolienne la plus proche	729 m
Eolienne la plus éloignée	3 025 m
Nombre d'éoliennes visibles	5
Caractéristiques du projet	
Diamètre du rotor	150 m
Hauteur d'axe	125 m
Nombre d'éoliennes	5
Orientation du rotor	Vers l'observateur

Photographie de l'état simulé







Photomontage à 50° L'observateur doit s'éloigner de 42 cm pour une observation réaliste sur une impression A3.

**Commentaire :** Les éoliennes sud occupent une emprise importante en largeur et en hauteur. E1 paraît très imposante en raison de sa proximité. Elle domine très largement la cime des arbres.

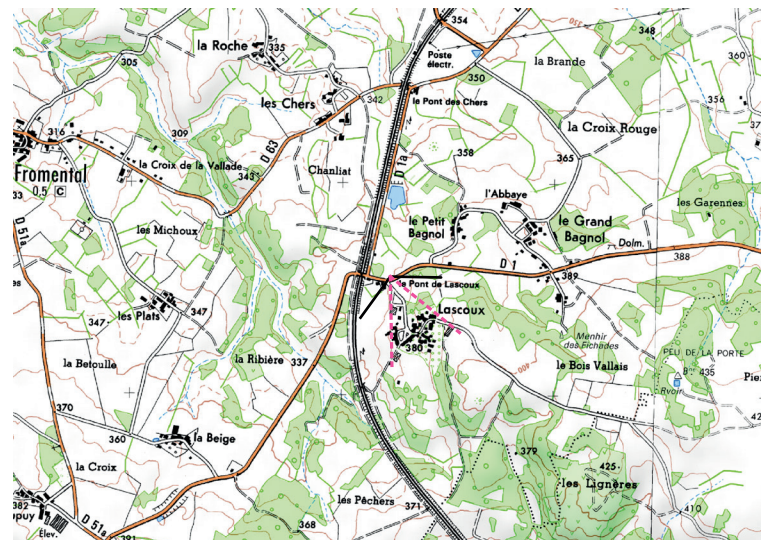




## AIRE D'ÉTUDE IMMÉDIATE : Vue 48 A : Fromental - D1, le Pont de Lascoux

**Enjeux :** Lieu de vie, axe de communication

Localisation de la prise de vue



Photographie de l'état initial sans les éoliennes à 50°



### Caractéristiques de la prise de vue

Identifiant	48 A
Coordonnées L93	X: 578093; Y: 6562737
Altitude	365,6
Date et heure	12/02/2018 9h01
Eolienne la plus proche	1 410 m
Eolienne la plus éloignée	2 356 m
Nombre d'éoliennes visibles	4
Caractéristiques du projet	
Diamètre du rotor	150 m
Hauteur d'axe	125 m
Nombre d'éoliennes	5
Orientation du rotor	Vers l'observateur

Photographie de l'état simulé

